



Provincia di Ravenna

Settore Lavori Pubblici

U.O. / Progettazione Strade ed Espropri

**Lavori di realizzazione di nuova rotatoria in
corrispondenza dell'intersezione fra la sp 95
Strada di Collegamento e la sp 19 Pilastrino San Francesco
nel Comune di Cotignola
CUP J11B16000110007**

PROGETTO DEFINITIVO - ESECUTIVO

Presidente: Michele De Pascale		Consigliere Delegato: Davide Ranalli			
Dirigente responsabile del Settore: Ing. Paolo Nobile		Responsabile dell' U.O.: Ing. Chiara Bentini			
RESPONSABILE UNICO DEL PROCEDIMENTO: Ing. Paolo Nobile		Firma: Documento firmato digitalmente			
PROGETTISTA COORDINATORE: Ing. Paolo Nobile		_____			
PROGETTISTA OPERE STRADALI: Ing. Paolo Nobile		_____			
COLLABORATORE ALLA PROGETTAZIONE: P.I. Alberto Tagliavini		Documento firmato			
ELABORAZIONE GRAFICA: P.I. Alberto Tagliavini		_____			
RILIEVI TOPOGRAFICI: Geom. Giancarlo Riccardi		Documento firmato			
_____		_____			
_____		_____			
_____		_____			
0	EMISSIONE	AT	PN	PN	30/12/2017
Rev.	Descrizione	Redatto:	Controllato:	Approvato:	Data:

TITOLO ELABORATO:

Piano Grafico Catastale di Intervento

Elaborato num: 9	Revisione: 000	Data: 30/12/2017	Scala: 1:2000	Nome file: elenco elaborati.doc
-----------------------------------	---------------------------------	-----------------------------------	--------------------------------	--



PROVINCIA DI RAVENNA

SETTORE LAVORI PUBBLICI

LAVORI DI REALIZZAZIONE DI NUOVA ROTATORIA IN CORRISPONDENZA
DELL'INTERSEZIONE FRA LA SP 95 "STRADA DI COLLEGAMENTO" E LA SP 19
"PILASTRINO SAN FRANCESCO" NEL COMUNE DI COTIGNOLA
CUP J11B16000110007

PROGETTO DEFINITIVO - ESECUTIVO

ACQUISIZIONE DISPONIBILITA' AREE

PIANO GRAFICO CATASTALE DI INTERVENTO - ELENCO DITTE

Le Ditte proprietarie delle aree da occupare temporaneamente e permanentemente, dovranno sottoscrivere apposite dichiarazioni di autorizzazione all'occupazione a titolo gratuito.

Documentazione allegata: schede di visura dell'Agenzia delle Entrate - Dipartimento del Territorio di Ravenna - Servizi Catastali.

Redatto da: **Unità Operativa**

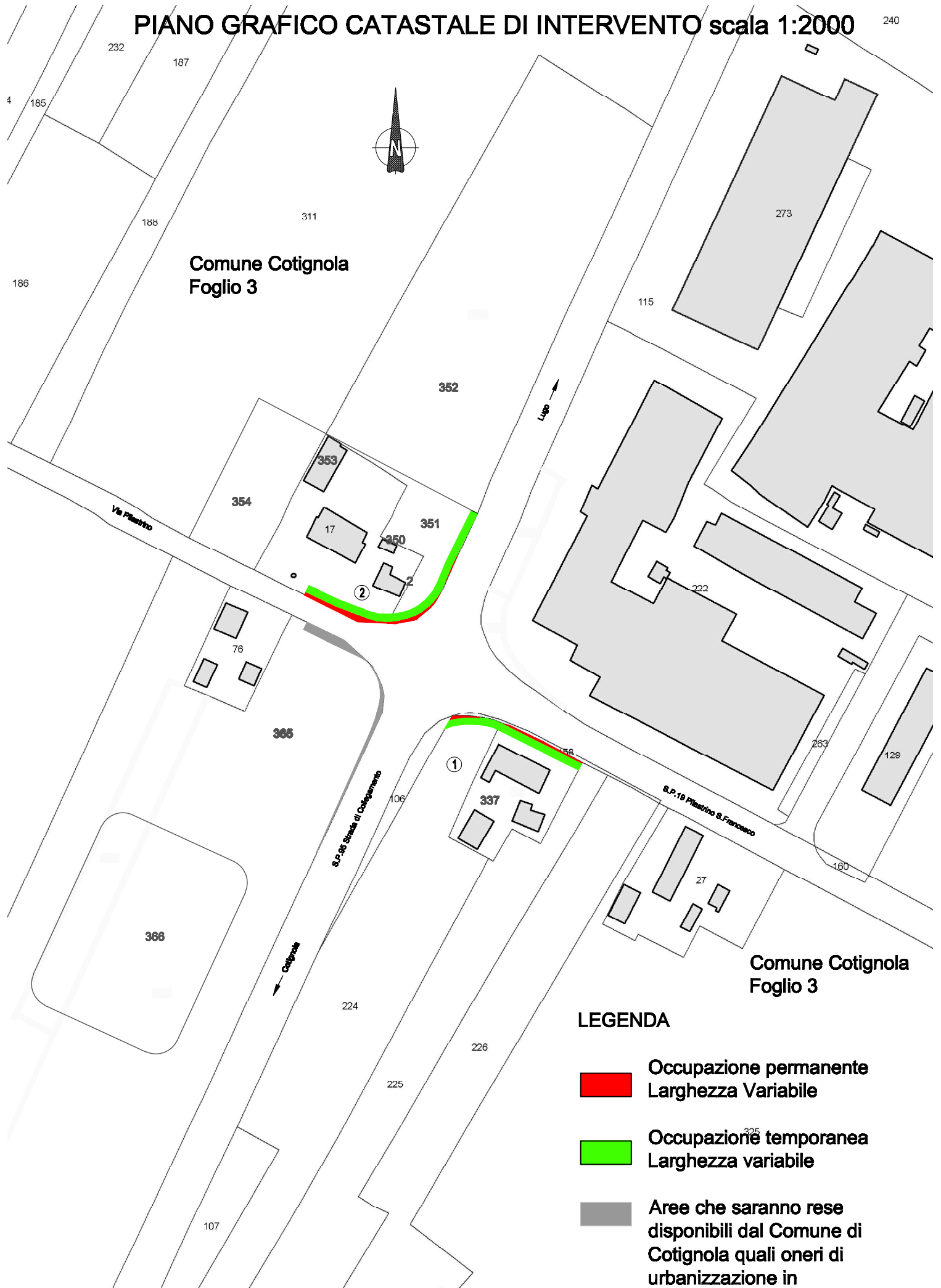
Progettazione Strade ed espropri

IL RESPONSABILE UNICO DEL PROCEDIMENTO

IL DIRIGENTE DEL SETTORE LAVORI PUBBLICI

(Dott. Ing. Paolo Nobile)



PIANO GRAFICO CATASTALE DI INTERVENTO scala 1:2000



Comune Cotignola
Foglio 3

Comune Cotignola
Foglio 3

LEGENDA

-  **Occupazione permanente**
Larghezza Variabile
-  **Occupazione temporanea**
Larghezza variabile
-  **Aree che saranno rese disponibili dal Comune di Cotignola quali oneri di urbanizzazione in**

**ELENCO DITTE PROPRIETARIE
DELLE AREE DA OCCUPARE TEMPORANEAMENTE E PERMANENTEMENTE**

LAVORI DI REALIZZAZIONE DI NUOVA ROTATORIA IN CORRISPONDENZA DELL'INTERSEZIONE FRA LA SP 95
"STRADA DI COLLEGAMENTO" E LA SP 19 "PILASTRINO SAN FRANCESCO" NEL COMUNE DI COTIGNOLA
CUP J11B16000110007

PROGETTO DEFINITIVO - ESECUTIVO

Elenco dei proprietari iscritti negli atti catastali al Comune censuario di Cotignola

PROVINCIA DI RAVENNA _ SETTORE LAVORI PUBBLICI					
Rif. ditta	INTESTAZIONE IMMOBILI	DATI CATASTALI		Superfici presunte da occupare permanentemente m ²	Superfici presunte da occupare temporaneamente m ²
	Cognome e nome / Ragione sociale Residenza / Sede Codice Fiscale / P.IVA	Foglio	Particella		
1	VALENTI ANGELO [REDACTED]	3	224 337	6 33	68 118
2	PATUELLI GIANFRANCO [REDACTED]	3	351 17	32 68	183 115
3	SPI 10 S.R.L. [REDACTED]	3	365	Aree che saranno rese Cotignola quali oneri di dipendenza di piani	disponibili dal Comune di urbanizzazione in attuativi
SOMMANO M²				139	484



Direzione Provinciale di Ravenna
Ufficio Provinciale - Territorio
Servizi Catastali

Data: 21/12/2017 - Ora: 15.07.00 Fine
Visura n.: T204536 Pag: 1

Visura per immobile

Situazione degli atti informatizzati al 21/12/2017

Dati della richiesta	Comune di COTIGNOLA (Codice: D121)
	Provincia di RAVENNA
Catasto Terreni	Foglio: 3 Particella: 224

Immobile

N.	DATI IDENTIFICATIVI			DATI CLASSAMENTO				DATI DERIVANTI DA					
	Foglio	Particella	Sub	Porz	Qualità Classe	Superficie(m²) ha are ca	Deduz		Reddito				
1	3	224		AA	SEMINATIVO 2	10 00	A; C14	<table style="width: 100%; border-collapse: collapse;"> <tr> <td style="width: 50%;">Dominicale Euro 9,85</td> <td style="width: 50%;">Agrario Euro 8,01</td> </tr> <tr> <td style="width: 50%;">Euro 111,74</td> <td style="width: 50%;">Euro 91,40</td> </tr> </table>	Dominicale Euro 9,85	Agrario Euro 8,01	Euro 111,74	Euro 91,40	Variazione del 14/03/2017 protocollo n. RA0016487 in atti dal 14/03/2017 (n. 622.1/2017)
Dominicale Euro 9,85	Agrario Euro 8,01												
Euro 111,74	Euro 91,40												
Notifica				Partita									
Annotazioni		di stadio: variazione di qualità - su dichiarazione di parte											

INTESTATO

N. I	VALENTI Angelo	DATI ANAGRAFICI	CODICE FISCALE	DIRITTI E ONERI REALI
------	----------------	-----------------	----------------	-----------------------

Unità immobiliari n. 1

Visura telematica esente per fini istituzionali

* Codice Fiscale Validato in Anagrafe Tributaria



Direzione Provinciale di Ravenna
Ufficio Provinciale - Territorio
Servizi Catastali

Data: 21/12/2017 - Ora: 15.09.45 Fine
Visura n.: T205532 Pag: 1

Visura per immobile

Situazione degli atti informatizzati al 21/12/2017

Dati della richiesta	Comune di COTIGNOLA (Codice: D121)
Catasto Terreni	Provincia di RAVENNA Foglio: 3 Particella: 337

Area di enti urbani e promiscui

N.	DATI IDENTIFICATIVI			DATI CLASSAMENTO				DATI DERIVANTI DA	
	Foglio	Particella	Sub	Porz	Qualità Classe	Superficie(m ²) ha are ca	Deduz		Reddito
1	3	337		-	ENTE URBANO	19 30		Dominicale Agrario	Tipo mappale del 07/06/2012 protocollo n. RA0060105 in atti dal 07/06/2012 presentato il 07/06/2012 (n. 60105.1/2012)
Notifica				Partita		1			

Unità immobiliari n. 1

Visura telematica esente per fini istituzionali

* Codice Fiscale Validato in Anagrafe Tributaria



Direzione Provinciale di Ravenna
Ufficio Provinciale - Territorio
Servizi Catastali

Data: 21/12/2017 - Ora: 15.11.42 Fine
Visura n.: T206311 Pag: 1

Visura per immobile

Situazione degli atti informatizzati al 21/12/2017

Dati della richiesta	Comune di COTTIGNOLA (Codice: D121)
Catasto Fabbricati	Provincia di RAVENNA Foglio: 3 Particella: 337 Sub.: 1

Unità immobiliare

N.	DATI IDENTIFICATIVI				DATI DI CLASSAMENTO				DATI DERIVANTI DA			
	Sezione Urbana	Foglio	Particella	Sub	Zona Cens.	Micro Zona	Categoria	Classe		Consistenza	Superficie Catastale	Rendita
1		3	337	1			A/3	2	8,5 vani	Totale: 217 m ² Totale escluse aree scoperte**: 215 m ²	Euro 636,53	Variazione del 11/03/2014 - Superfici art. 14 DL 201/2011
Indirizzo effettuata con prot. n. RA0019247/2013 del 25/02/13 VIA GUIDANA SAN LORENZO n. 33 piano: 1-1;												
Notifica di stadio: classamento e rendita rettificati (d.m. 701/94); di immobile: dichiarata sussistenza dei requisiti di ruralità' con domanda prot. n. 3537 del 20/06/2012												
Annotazioni Partita Mod.58												

INTESTATO

N.	DATI ANAGRAFICI		DATI ANAGRAFICI		DATI ANAGRAFICI		DATI ANAGRAFICI		DATI ANAGRAFICI		DATI ANAGRAFICI	
1	VALENTI Angelo											DIRITTI E ONERI REALI (1) Proprietà per 1/1
DATI DERIVANTI DA COSTITUZIONE del 11/06/2012 protocollo n. RA0060691 in atti dal 11/06/2012 Registrazione: COSTITUZIONE (n. 1025.1/2012) CODICE FISCALE												

Unità immobiliari n. 1

Visura telematica esente per fini istituzionali

* Codice Fiscale Validato in Anagrafe Tributaria

** Si intendono escluse le "superfici di balconi, terrazzi e aree scoperte pertinenziali e accessorie, comunicanti o non comunicanti" (cfr. Provvedimento del Direttore dell'Agenzia delle Entrate 29 marzo 2013).



Direzione Provinciale di Ravenna
Ufficio Provinciale - Territorio
Servizi Catastali

Visura per immobile

Situazione degli atti informatizzati al 21/12/2017

Data: 21/12/2017 - Ora: 15.12.17 Fine.

Visura n.: T206570 Pag: 1

Dati della richiesta	Comune di COTIGNOLA (Codice: D121)	
Catasto Fabbricati	Provincia di RAVENNA	
	Foglio: 3 Particella: 337 Sub.: 2	

Unità immobiliare

N.	DATI IDENTIFICATIVI				DATI DI CLASSAMENTO				DATI DERIVANTI DA			
	Sezione Urbana	Foglio	Particella	Sub	Zona Cens.	Micro Zona	Categoria	Classe		Consistenza	Superficie Catastale	Rendita
1		3	337	2			D/10				Euro 1.014,00	VARIAZIONE PER CLASSAMENTO del 08/02/2013 protocollo n. RA0014524 in atti dal 08/02/2013 VARIAZIONE DI CLASSAMENTO (n. 1829.1/2013)
Indirizzo												
VIA GUIDANA SAN LORENZO n. 33 piano: 1-1;												
Annotazioni												
Classamento e rendita validati (D.M. 701/94)												

INTESTATO

N.	DATI ANAGRAFICI		CODICE FISCALE	DIRITTI E ONERI REALI
1	VALENTI Angelo			(1) Proprieta per 1/1
DATI DERIVANTI DA				
COSTITUZIONE del 11/06/2012 protocollo n. RA0060691 in atti dal 11/06/2012 Registrazione: COSTITUZIONE (n. 1025.1/2012)				

Unità immobiliari n. 1

Visura telematica esente per fini istituzionali

* Codice Fiscale Validato in Anagrafe Tributaria



Direzione Provinciale di Ravenna
Ufficio Provinciale - Territorio
Servizi Catastali

Data: 21/12/2017 - Ora: 15.05.44 Fine
Visura n.: T204079 Pag: 1

Visura per immobile

Situazione degli atti informatizzati al 21/12/2017

Dati della richiesta	Comune di COTIGNOLA (Codice: D121)
Catasto Terreni	Provincia di RAVENNA Foglio: 3 Particella: 351

Immobile

N.	DATI IDENTIFICATIVI			DATI CLASSAMENTO			DATI DERIVANTI DA				
	Foglio	Particella	Sub	Pozz	Qualità Classe	Superficie(m²) ha arc ca		Deduz	Reddito		
1	3	351		-	FRUTTETO U	14 04	A; C14	<table border="1" style="width: 100%; border-collapse: collapse;"> <tr> <td style="width: 50%;">Dominicale Euro 42,90</td> <td style="width: 50%;">Agrario Euro 15,23</td> </tr> </table>	Dominicale Euro 42,90	Agrario Euro 15,23	FRAZIONAMENTO del 22/10/2012 protocollo n. RA0119665 in atti dal 22/10/2012 presentato il 20/10/2012 (n. 119665.1/2012)
Dominicale Euro 42,90	Agrario Euro 15,23										
Notifica Partita											

INTESTATO

N.	PATUELLI Gianfranco	DATI ANAGRAFICI	CODICE FISCALE	DIRITTI E ONERI REALI
DATI DERIVANTI DA		DENUNZIA (NEI PASSAGGI PER CAUSA DI MORTE) del 20/06/2014 protocollo n. RA0025368 in atti dal 06/03/2015 Rogante: PATUELLI Sede: COTIGNOLA Registrazione: UU		
		Sede: LUGO Volume: 9990 n: 175 del 06/03/2015 IN MORTE DI SAVORELLI ROSA (n. 1168.1/2015)		

Unità immobiliari n. 1

Visura telematica esente per fini istituzionali

* Codice Fiscale Validato in Anagrafe Tributaria

Visura per immobile

Situazione degli atti informatizzati al 21/12/2017

Dati della richiesta	Comune di COTIGNOLA (Codice: D121)
Catasto Terreni	Provincia di RAVENNA Foglio: 3 Particella: 17


Area di enti urbani e promiscui

N.	DATI IDENTIFICATIVI			DATI CLASSAMENTO				DATI DERIVANTI DA			
	Foglio	Particella	Sub	Pozz	Qualità Classe	Superficie(m ²) ha arc ca	Deduz		Reddito		
1	3	17		-	ENTE URBANO	31 - 90		<table style="width: 100%; border-collapse: collapse;"> <tr> <td style="width: 50%;">Dominicale</td> <td style="width: 50%;">Agrario</td> </tr> </table>	Dominicale	Agrario	Tipo mappale del 22/10/2012 protocollo n. R.A0119665 in atti dal 22/10/2012 presentato il 20/10/2012 (n. 119665.2/2012)
Dominicale	Agrario										
Notifica				Partita		I					
Annotazioni											
di immobile: comprende il fg. 3 n. 17sub. 1											

Unità immobiliari n. 1

Visura telematica esente per fini istituzionali

* Codice Fiscale Validato in Anagrafe Tributaria



Direzione Provinciale di Ravenna
Ufficio Provinciale - Territorio
Servizi Catastali

Data: 21/12/2017 - Ora: 15.13.13 Fine
Visura n.: T207004 Pag: 1

Visura per immobile

Situazione degli atti informatizzati al 21/12/2017

Dati della richiesta	Comune di COTIGNOLA (Codice: D121)
Catasto Fabbricati	Provincia di RAVENNA Foglio: 3 Particella: 17 Sub.: 2

Unità immobiliare

N.	DATI IDENTIFICATIVI				DATI DI CLASSAMENTO				DATI DERIVANTI DA			
	Sezione Urbana	Foglio	Particella	Sub	Zona Cens.	Micro Zona	Categoria	Classe		Consistenza	Superficie Catastale	Rendita
1		3	17	2			A/2	2	8,5 vani	Totale: 241 m ² Totale escluse aree scoperte** : 226 m ²	Euro 877,98	Variatione del 11/03/2014 - Superfici art. 14 DL 201/2011
Indirizzo: VIA SAN FRANCESCO n. 20 piano: T-1-1.												
Annotazioni: di immobile: dichiarata sussistenza dei requisiti di ruralità con domanda prot. n. ra0127564 del 22/11/2011												

INTESTATO

N. 1	PATUELLI Gianfranco
DATI ANAGRAFICI	
CODICE FISCALE	
DIRITTI E ONERI REALI	
(1) Proprietà per 1/1	
DATI DERIVANTI DA	
DENUNZIA (NEI PASSAGGI PER CAUSA DI MORTE) del 20/06/2014 protocollo n. RA0025368 in atti dal 06/03/2015 Rogante: PATUELLI Sede: COTIGNOLA Registrazione: UU	
Sede: LUGO Volume: 9990 n. 175 del 06/03/2015 IN MORTE DI SAVORELLI ROSA (n. 1167.1/2015)	

Unità immobiliari n. 1

Visura telematica esente per fini istituzionali

* Codice Fiscale Validato in Anagrafe Tributaria

** Si intendono escluse le "superfici di balconi, terrazzi e aree scoperte pertinenziali e accessorie, comunicanti o non comunicanti" (cfr. Provvedimento del Direttore dell'Agenzia delle Entrate 29 marzo 2013).



Direzione Provinciale di Ravenna
Ufficio Provinciale - Territorio
Servizi Catastali

Data: 21/12/2017 - Ora: 15.13.45 Fine
Visura n.: T207247 Pag: 1

Visura per immobile

Situazione degli atti informatizzati al 21/12/2017

Dati della richiesta	Comune di COTIGNOLA (Codice: D121)
Catasto Fabbricati	Provincia di RAVENNA Foglio: 3 Particella: 17 Sub.: 3

Unità immobiliare

N.	DATI IDENTIFICATIVI				DATI DI CLASSAMENTO				DATI DERIVANTI DA			
	Sezione Urbana	Foglio	Particella	Sub	Zona Cens.	Micro Zona	Categoria	Classe		Consistenza	Superficie Catastale	Rendita
1		3	17	3			A/2	I	6 vani	Totale: 137 m ² Totale escluse aree scoperte*: 127 m ²	Euro 526,79 L. 1.020.000	Variazione del 11/03/2014 - Superfici art. 14 DL 201/2011
Indirizzo: VIA SAN FRANCESCO n. 20 piano: T-I:												

INTESTATO

N.	PATUELLI Gianfranco		DATI ANAGRAFICI	CODICE FISCALE	DIRITTI E ONERI REALI
DATI DERIVANTI DA	DENUNZIA (NEI PASSAGGI PER CAUSA DI MORTE) del 20/06/2014 protocollo n. RA0025368 in atti dal 06/03/2015 Rogante: PATUELLI Sede: COTIGNOLA Registrazione: UU Sede: LUGO Volume: 9990 n: 175 del 06/03/2015 IN MORTE DI SAVORELLI ROSA (n. 1167.1/2015)				(1) Proprietà per 1/1

Unità immobiliari n. 1

Visura telematica esente per fini istituzionali

* Codice Fiscale Validato in Anagrafe Tributaria

** Si intendono escluse le "superfici di balconi, terrazzi e aree scoperte pertinenziali e accessorie, comunicanti o non comunicanti" (cfr. Provvedimento del Direttore dell'Agenzia delle Entrate 29 marzo 2013).



Direzione Provinciale di Ravenna
Ufficio Provinciale - Territorio
Servizi Catastali

Data: 21/12/2017 - Ora: 15.14.17 Fine
Visura n.: T207477 Pag: 1

Visura per immobile

Situazione degli atti informatizzati al 21/12/2017

Dati della richiesta	Comune di COTIGNOLA (Codice: DI21)
Catasto Fabbricati	Provincia di RAVENNA Foglio: 3 Particella: 17 Sub.: 4

Unità immobiliare

N.	DATI IDENTIFICATIVI				DATI DI CLASSAMENTO				DATI DERIVANTI DA			
	Sezione Urbana	Foglio	Particella	Sub	Zona Cens.	Micro Zona	Categoria	Classe		Consistenza	Superficie Catastale	Rendita
1		3	17	4			C/6	1	19 m ²	Totale: 22 m ²	Euro 51,03	VARIAZIONE PER CLASSAMENTO del 27/05/2014 protocollo n. RA0042005 in atti dal 27/05/2014 VARIAZIONE DI CLASSAMENTO (n. 13809.1/2014)
Indirizzo												
VIA PILASTRINO n. 2 piano: T;												
Annotazioni												
classamento e rendita non rettificati entro dodici mesi dalla data di iscrizione in atti della dichiarazione (D. M. 701/94) -di immobile: porzione di utu unita di fatto con quella del I.3 part.350.rendita attribuita alla porzione di utu ai fini fiscali												

INTESTATO

N. 1	PATUELLI Gianfranco
DATI ANAGRAFICI	
CODICE FISCALE	
(1) Proprieta' per I/I	
DATI DERIVANTI DA	
DENUNZIA (NEI PASSAGGI PER CAUSA DI MORTE) del 20/06/2014 protocollo n. RA0025368 in atti dal 06/03/2015 Rogante: PATUELLI Rosa Sede: COTIGNOLA Registrazione: UU Sede: LUGO Volume: 9990 n. 175 del 06/03/2015 IN MORTE DI SAVORELLI ROSA (n. 1167.1/2015)	

Unità immobiliari n. 1

Visura telematica esente per fini istituzionali

* Codice Fiscale Validato in Anagrafe Tributaria



Direzione Provinciale di Ravenna
Ufficio Provinciale - Territorio
Servizi Catastali

Visura per immobile

Situazione degli atti informatizzati al 21/12/2017

Data: 21/12/2017 - Ora: 15.14.51 Fine
Visura n.: T207722 Pag: 1

Dati della richiesta	Comune di COTIGNOLA (Codice: D121)		
Catasto Fabbricati	Provincia di RAVENNA		
Unità immobiliare	Foglio: 3 Particella: 17 Sub.: 5		

Unità immobiliare

N.	DATI IDENTIFICATIVI				DATI DI CLASSAMENTO				DATI DERIVANTI DA			
	Sezione Urbana	Foglio	Particella	Sub	Zona Cens.	Micro Zona	Categoria	Classe		Consistenza	Superficie Catastale	Rendita
1		3	17	5			C/2	2	88 m ²	Totale: 97 m ²	Euro 236,33	Variazione del 11/03/2014 - Superfici art. 14 DL 201/2011
Indirizzo VIA PILASTRINO n. 2 piano: T;												
Annotazioni classamento e rendita non rettificati entro dodici mesi dalla data di iscrizione in atti della dichiarazione (D.M. 701/94) - Dichiarata sussistenza del requisito di ruralità												

INTESTATO

N.	DATI ANAGRAFICI		CODICE FISCALE	DIRITTI E ONERI REALI
1	PATUELLI Gianfranco			(1) Proprietà per 1/1
DATI DERIVANTI DA				
DENUNZIA (NEI PASSAGGI PER CAUSA DI MORTE) del 20/06/2014 protocollo n. RA0025368 in atti dal 06/03/2015 Rogante: PATUELLI Sede: COTIGNOLA Registrazione: UU Sede: LUGO Volume: 9990 n: 175 del 06/03/2015 IN MORTE DI SAVORELLI ROSA (n. 1167.1/2015)				

Unità immobiliari n. 1

Visura telematica esente per fini istituzionali

* Codice Fiscale Validato in Anagrafe Tributaria



Direzione Provinciale di Ravenna
Ufficio Provinciale - Territorio
Servizi Catastali

Visura per immobile

Situazione degli atti informatizzati al 21/12/2017

Data: 21/12/2017 - Ora: 15.15.25 Fine

Visura n.: T207993 Pag: 1

Dati della richiesta	Comune di COTIGNOLA (Codice: D121)
Catasto Fabbricati	Provincia di RAVENNA Foglio: 3 Particella: 17 Sub.: 6

Unità immobiliare

N.	DATI IDENTIFICATIVI				DATI DI CLASSAMENTO				DATI DERIVANTI DA			
	Sezione Urbana	Foglio	Particella	Sub	Zona Cens.	Micro Zona	Categoria	Classe		Consistenza	Superficie Catastale	Rendita
1		3	17	6			C/2	2	206 m ²	Totale: 211 m ²	Euro 553,23	Variazione del 11/03/2014 - Superfici art. 14 DL 201/2011
Indirizzo												
VIA PILASTRINO n. 2 piano: I;												
Annotazioni												
classamento e rendita non rettificati entro dodici mesi dalla data di iscrizione in atti della dichiarazione (D. M. 701/94) - Dichiarata sussistenza del requisito di ruralità ; di immobile: porzione di uiu unita di fatto con quella del f.3 part.353.rendita attribuita alla porzione di uiu ai fini fiscali												

INTESTATO

N.	DATI ANAGRAFICI		CODICE FISCALE	DIRITTI E ONERI REALI
1	PATUELLI Gianfranco			(1) Proprietà per 1/1
DATI DERIVANTI DA				
DENUNZIA (NEI PASSAGGI PER CAUSA DI MORTE) del 20/06/2014 protocollo n. RA0025368 in atti dal 06/03/2015 Rogante: PATUELLI Sede: COTIGNOLA Registrazione: UU				
Sede: LUGO Volume: 9990 n: 175 del 06/03/2015 IN MORTE DI SAVORELLI ROSA (n. 1167.1/2015)				

Unità immobiliari n. 1

Visura telematica esente per fini istituzionali

* Codice Fiscale Validato in Anagrafe Tributaria



Direzione Provinciale di Ravenna
Ufficio Provinciale - Territorio
Servizi Catastali

Data: 21/12/2017 - Ora: 15.04.27 Fine
Visura n.: T203574 Pag: 1

Visura per immobile

Situazione degli atti informatizzati al 21/12/2017

Dati della richiesta	Comune di COTIGNOLA (Codice: D121)
Catasto Terreni	Provincia di RAVENNA Foglio: 3 Particella: 365

Immobile

N.	DATI IDENTIFICATIVI			DATI CLASSAMENTO			DATI DERIVANTI DA			
	Foglio	Particella	Sub	Porz	Qualità Classe	Superficie(m²) ha are ca		Deduz	Reddito	
1	3	365		-	SEMINATIVO 2	1 67 55	A; C14	Dominicale Euro 165,03	Agrario Euro 134,13	FRAZIONAMENTO del 05/06/2017 protocollo n. RA0034334 in atti dal 05/06/2017 presentato il 05/06/2017 (n. 34334.2/2017)
Notifica Annotazioni di immobile: comprende il fg. 3 n. 367.368,370 Partita										

INTESTATO

N.	DATI ANAGRAFICI		CODICE FISCALE	DIRITTI E ONERI REALI
1	SPI 10 S.R.L. con sede in FORLI'			(1) Proprietà per 1/1

Unità immobiliari n. 1

Visura telematica esente per fini istituzionali

* Codice Fiscale Validato in Anagrafe Tributaria